

33^o RALLYE CERAMICA

MEMORIAL FELIPE BALAGUER  9 & 10 JUNIO 2023



Puntuable

- Campeonato Comunidad Valenciana
- Campeonato C. Valenciana de Regularidad
- Campeonato Aragónés
- Campeonato Aragónés de Regularidad
- Copa LEVANTE PIRELLI
- Copa HANKOOK - TYRE MOTORSPORT



✉ rallyclub@hotmail.com


🌐 www.rallyclub.com

📘 Rallye Club Costa Azahar

📌 Rallye de la Ceramica



Foto: Juan Jo Avila
S. Camicer - V. Buades (Ganadores Rallye de la Ceramica 2022)



RALLYE DE LA
CERÁMICA
2023

LIBRO DE RUTA
(ROAD-BOOK)

CASTELLÓN DE LA PLANA



ANEXO Nº 4 – SOLICITUD DE “SUPER-RALLYE”

(SUPER-RALLYE) - SOLICITUD REENGANCHE AL RALLYE

En el 33º Rallye de la Cerámica “Felipe Balaguer”, el equipo formado por:

PILOTO (nombre y apellidos)

COPILOTO (nombre y apellidos)

--	--

PARTICIPANTES

VEHICULO Nº

--

SOLICITAN AL DIRECTOR DE CARRERA:

Reenganche al rallye en la sección nº ____ tras reparar avería/daños (táchese lo que no proceda).

El Reenganche al rallye se llevará a cabo en los términos definidos en el Art. 26 del Reglamento Deportivo de Rallyes de la Comunidad Valenciana 2.023.

Castellón a 10 de Junio de 2023.

Firma

Nombre y apellidos persona que lo solicita



1ª SECCIÓN

HORA COMIENZO: **08h 00m** 10 JUN 2023
HORA FINALIZACIÓN: **09h 57m** 10 JUN 2023

TOTAL Km 1ª SECCIÓN: **66,390 km**
TOTAL Km. VELOCIDAD: **19,720 km**
PORCENTAJE: **29,70 %**
TRAMOS DE VELOCIDAD: **2**

TRAMOS CRONOMETRADOS	Km	Hora Cierre	Paso 1º
TC-1 PEDRIZAS - RIBESALBES.	9,029	07:17	08:17
TC-2 COSTUR – MORÓ.	10,691	08:15	09:15

DESDE Parque Asistencia		DISTANCIA		SECCIÓN 1	
HASTA C.H. TC 1 Pedrizas-Ribesalbes		9.60 km		SECTOR 1	
		MEDIA		TIEMPO A INVERTIR	
		41.1 km/h		14 min	
DISTANCIA		DIRECCIÓN		INFORMACIÓN	
TOTAL	PARCIAL			DISTANC. REGRES.	
0,00	0,00	 1		 SALIDA C.H. PARQUE ASISTENCIA ALCORA 40°04' 16.08"N 0°12' 36.78"W	
0,05	0,05	 2		Dejar MONOLITO a la izquierda cont. por Av. Castellón	
0,25	0,20	 3			
0,52	0,27	 4		 REPSOL Gasolina 98	
0,86	0,34	 5			

PROXIMA NOTA
PROCH NOTE
NEXT NOTE

1,11

DESDE Parque Asistencia		DISTANCIA		SECCIÓN 1	
HASTA C.H. TC 1 Pedrizas-Ribesalbes		9.60 km		SECTOR 1	
		MEDIA		TIEMPO A INVERTIR	
		41.1 km/h		14 min	
DISTANCIA		DIRECCIÓN		INFORMACIÓN	
TOTAL	PARCIAL			DISTANC. REGRES.	
1,97	1,11	6			7,63
2,69	0,72	7			6,91
7,79	5,10	8			1,81
				Abandonar principal	
7,91	0,12	9			1,69
9,45	1,54	10			0,15
				Abandonar principal	

PROXIMA NOTA
PROCH NOTE
NEXT NOTE

0,15

DESDE Parque Asistencia		DISTANCIA		SECCIÓN 1	
HASTA C.H. TC 1 Pedrizas-Ribesalbes		9.60 km		SECTOR 1	
			MEDIA		TIEMPO A INVERTIR
			41.1 km/h		14 min
DISTANCIA		DIRECCIÓN	INFORMACIÓN		DISTANC. REGRES.
TOTAL	PARCIAL				
9,60	0,15			C.H. Pedrizas-Ribesalbes (0,00)	0,00

Fotos TC 1 Pedrizas-Ribesalbes

CH TC 1-3 Pedrizas-Ribesalbes



Salida TC 1-3 Pedrizas-Ribesalbes

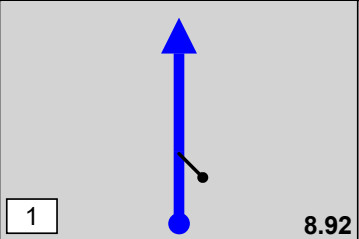

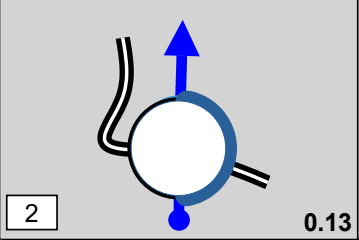

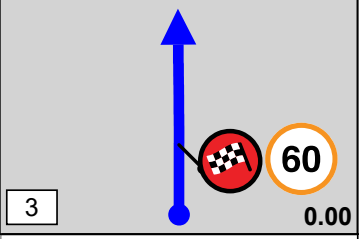

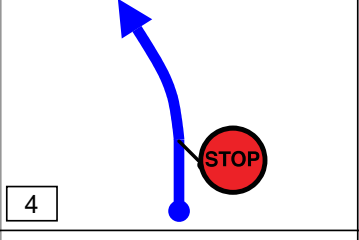

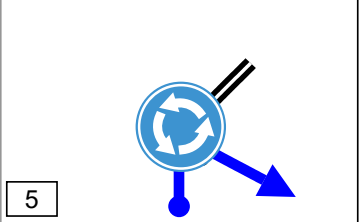



Meta TC 1-3 Pedrizas-Ribesalbes



Stop TC 1-3 Pedrizas-Ribesalbes



DESDE		Sal. TC 1 Pedrizas-Ribesalbes		DISTANCIA		SECCIÓN 1	
HASTA		C.H. TC 2 Costur-Moró		29.13 km		SECTOR 2	
TRAMO CRONOMETRADO				1		TIEMPO A INVERTIR	
				8.92 km		55 min	
DISTANCIA		DIRECCIÓN		INFORMACIÓN		DISTANC. REGRES.	
TOTAL	PARCIAL						
0,00	0,00	1		 <p>SALIDA TC 1 Pedrizas-Ribesalbes 9.029 km</p> <p>40°01' 03.30"N 0°12' 34.26W</p>	29,13	1	
8,79	8,79	2		 <p>Tomar rotonda en sentido ANTI-HORARIO</p>	20,34		
9,029	0,13	3		 <p>META TC 1 9.029 km</p> <p>40°01' 09.42"N 0°15' 44.10"W</p>	20,10		
9,50	0,47	4		 <p>STOP Final de tramo</p> <p>40°01' 13.26N 0°16' 01.62"W</p>	19,63		
9,83	0,33	5			19,30		

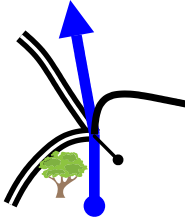
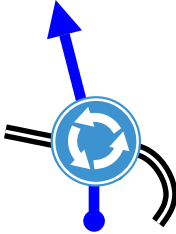


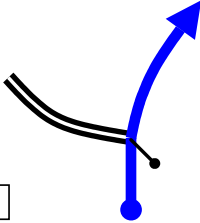


PROXIMA NOTA
PROCH NOTE
NEXT NOTE

6,48

DESDE		Sal. TC 1 Pedrizas-Ribesalbes		DISTANCIA		SECCIÓN 1	
HASTA		C.H. TC 2 Costur-Moró		29.13 km		SECTOR 2	
				MEDIA		TIEMPO A INVERTIR	
				32 km/h		55 min	
DISTANCIA		DIRECCIÓN		INFORMACIÓN			DISTANC. REGRES.
TOTAL	PARCIAL						
16,31	6,48			Seguir CV- 188			12,82
18,54	2,23			30 Seguir RECTO Población ALCORA Dejar almacen abandonado a la izquierda			10,59
19,00	0,46			Seguir CV-188 Ctra. Ribesalbes			10,13
19,20	0,20			C/. de la Constitució			9,93
19,42	0,22			Desvio obligatorio DERECHA C/. Peiró			9,71

PROXIMA NOTA
PROCH NOTE
NEXT NOTE

0,22

DESDE		Sal. TC 1 Pedrizas-Ribesalbes		DISTANCIA		SECCIÓN 1	
HASTA		C.H. TC 2 Costur-Moró		29.13 km		SECTOR 2	
				MEDIA		TIEMPO A INVERTIR	
				32 km/h		55 min	
DISTANCIA		DIRECCIÓN		INFORMACIÓN		DISTANC. REGRES.	
TOTAL	PARCIAL						
19,64	0,22	 11		C/. País Valencià		9,49	
20,33	0,69	 12		Salida población ALCORA		8,80	
23,81	3,48	 13				5,32	
27,48	3,67	 14		Continuar por CV-165		1,65	
28,39	0,91	 15		 Desviarse a la derecha después cartel de entrada a COSTUR por Camí Vilafamés		0,74	

PROXIMA NOTA
PROCH NOTE
NEXT NOTE

0,18

DESDE		Sal. TC Pedrizas- Ribesalbes		DISTANCIA		29.13 km		SECCIÓN 1	
HASTA		C.H. sal. TC Costur-Moró		MEDIA		32 km/h		SECTOR 2	
				TIEMPO A INVERTIR		55 min			
DISTANCIA		DIRECCIÓN				INFORMACIÓN			DISTANC. REGRES.
TOTAL	PARCIAL								
28,56	0,18					<p>Seguir por la derecha</p>			0,57
29,13	0,57					<p>C.H. Costur-Moró (0,00)</p> <p>40°06' 55.14"N 0°10' 06.48"W</p>			0,00

Fotos TC 2 Costur-Moró

CH TC 2-4 Costur-Moró



Salida TC 2-4 Costur-Moró



Meta TC 2-4 Costur-Moró



Stop TC 2-4 Costur-Moró

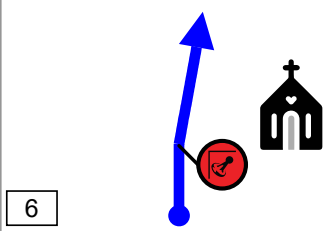

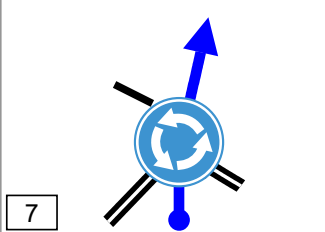

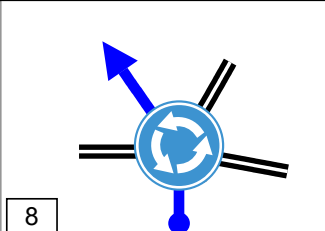


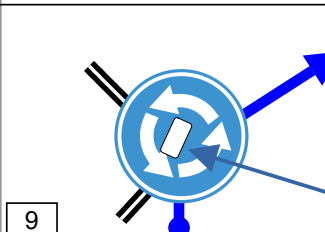

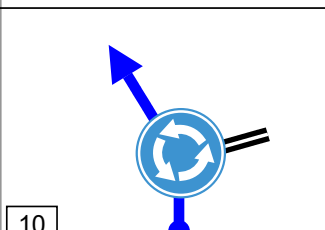



DESDE		Sal. TC 2 Costur-Moró		DISTANCIA		SECCIÓN 1	
HASTA		C.H. Reagr. Asist. B Parque Alcora		27.66 km		SECTOR 3	
TRAMO CRONOMETRADO				2		TIEMPO A INVERTIR	
10.691 km				MEDIA		42 min	
DISTANCIA		DIRECCIÓN		INFORMACIÓN		DISTANC. REGRES.	
TOTAL	PARCIAL						
0,00	0,00			<p>SALIDA TC 2 Costur - Moró 10.691 km</p> <p>40°06' 53.94"N 0°10' 0.42"W</p>		27,66	
10,691	10,691			<p>META TC 2 10.691 km</p> <p>40°06' 18.66"N 0°04' 52.56"W</p>		16,97	
11,00	0,31			<p>STOP final tramo</p> <p>40°06' 15.42"N 0°04' 38.76"W</p>		16,66	
11,09	0,09			<p>CV-160 Dirección: SAN JOAN DE MORÓ</p>		16,57	
16,76	5,66			<p>SANT JOAN de Moró</p> <p>30 por dentro Población !!</p>		10,91	

2



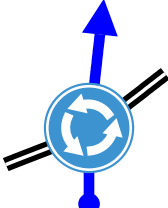

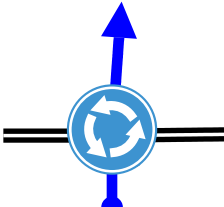

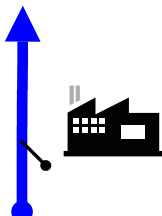

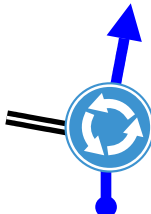
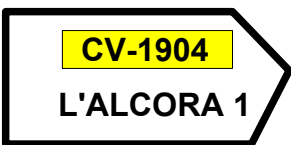
PROXIMA NOTA
PROCH NOTE
NEXT NOTE

1,94

DESDE Sal. TC 2 Costur-Moró		DISTANCIA		SECCIÓN 1	
HASTA C.H. Reagr. Asist. B Parque Alcora		27.66 km		SECTOR 3	
		MEDIA		TIEMPO A INVERTIR	
		39.5 km/h		42 min	
DISTANCIA		DIRECCIÓN		INFORMACIÓN	
TOTAL	PARCIAL			DISTANC. REGRES.	
18,70	1,94	6		 CONTROL DE PASO Plaza Joan Renau	8,97
19,47	0,77	7		 Final Sant Joan M.	8,19
20,33	0,86	8		  Por CV-160	7,33
21,13	0,80	9		 Rest. PANORAMA	6,53
22,59	1,46	10			5,07



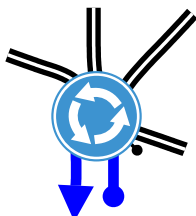
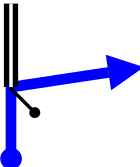



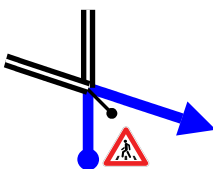
PROXIMA NOTA
PROCH NOTE
NEXT NOTE

0,57

DESDE Sal. TC 2 Costur-Moró		DISTANCIA		SECCIÓN 1		
HASTA C.H. Reagr. Asist. B Parque Alcora		27.66 km		SECTOR 3		
		MEDIA		TIEMPO A INVERTIR		
		39.5 km/h		42 min		
DISTANCIA		DIRECCIÓN		INFORMACIÓN		DISTANC. REGRES.
TOTAL	PARCIAL					
23,17	0,57	11			4,49	
24,73	1,56	12			2,93	
25,15	0,42	13			2,51	
25,37	0,22	14			2,29	
25,63	0,26	15			2,03	

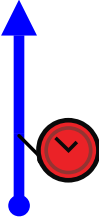

PROXIMA NOTA
PROCH NOTE
NEXT NOTE


1,12

DESDE		Sal. TC 2 Costur-Moró		DISTANCIA		SECCIÓN 1	
HASTA		C.H. Reagr. Asist. B Parque Alcora		27.66 km		SECTOR 3	
				MEDIA		TIEMPO A INVERTIR	
				39.5 km/h		42 min	
DISTANCIA		DIRECCIÓN		INFORMACIÓN		DISTANC. REGRES.	
TOTAL	PARCIAL						
26,75	1,12	 16		 0,91			
27,36	0,61	 17		Girar 180° 0,30			
27,44	0,08	 18		  0,22			
27,51	0,07	 19		ZONA ESPERA C.H. Entrada parque Asistencia B C/. de la Concordia 0,15			
27,63	0,12	 20		GIRAR hacia Av. d'Onda 0,03			

PROXIMA NOTA
 PROCH NOTE
 NEXT NOTE

0,02

DESDE Sal. TC 2 Costur-Moró		DISTANCIA		27.66 km		SECCIÓN 1	
HASTA C.H. Reagr. Asist. B Parque Alcora		MEDIA		39.5 km/h		SECTOR 3	
				TIEMPO A INVERTIR		42 min	
DISTANCIA		DIRECCIÓN		INFORMACIÓN		DISTANC. REGRES.	
TOTAL	PARCIAL						
27,66	0,03			 C.H. entrada Reagr. Asisten. B Parque Alcora (0,00)		0,00	
		<div style="border: 1px solid black; display: inline-block; padding: 2px;">21</div>		<div style="border: 1px solid black; display: inline-block; padding: 2px;">40°04' 10.26"N 0°12' 28.08"W</div>			

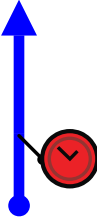


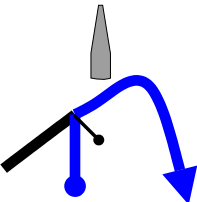
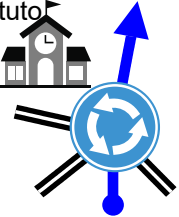

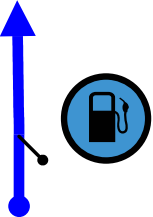



2ª SECCIÓN

HORA COMIENZO:	10h 22m	10 JUN 2023
HORA FINALIZACIÓN:	12h 58m	10 JUN 2023

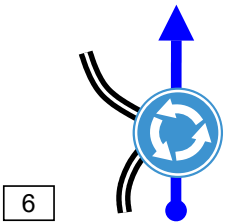

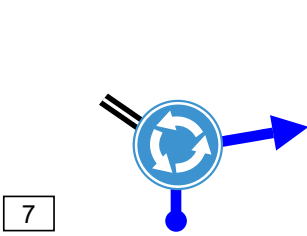
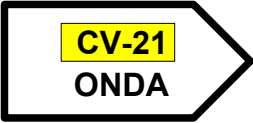
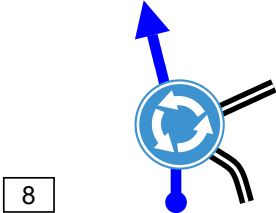

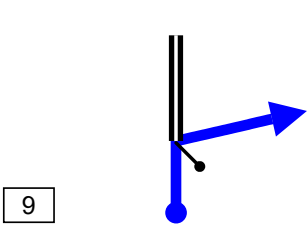

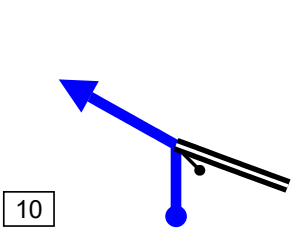

TOTAL Km 2ª SECCIÓN:	66,630	km
TOTAL Km. VELOCIDAD:	19,720	km
PORCENTAJE:	29,59	%
TRAMOS DE VELOCIDAD:	2	

TRAMOS CRONOMETRADOS	Km	Hora Cierre	Paso 1º
TC-3 PEDRIZAS - RIBESALBES.	9,029	07:17	09:15
TC-4 COSTUR – MORÓ.	10,691	08:15	11:44

DESDE		C.H. sal. Parque Asistencia B		DISTANCIA		SECCIÓN 2	
HASTA		C.H. TC 3 Pedrizas-Ribesalbes		9.60 km		SECTOR 5	
				MEDIA		TIEMPO A INVERTIR	
				27.4 km/h		21 min	
DISTANCIA		DIRECCIÓN		INFORMACIÓN			DISTANC. REGRES.
TOTAL	PARCIAL						
0,00	0,00	1			SALIDA C.H. PARQUE ASISTENCIA B ALCORA		9,60
					40°04' 16.08"N 0°12' 36.78"W		
0,01	0,01	2		REFUELING 19,72 km TC 46,91 km enlaces TOTAL 66,63 km			9,58
0,05	0,04	3		Dejar MONOLITO a la izquierda por Av. Castellón			9,54
0,24	0,19	4					9,35
0,50	0,26	5			REPSOL Gasolina 98		9,09

PROXIMA NOTA
PROCH NOTE
NEXT NOTE

0,34

DESDE		C.H. Sal. Parque Asistencia B		DISTANCIA		SECCIÓN 2	
HASTA		C.H. TC 3 Pedrizas-Ribesalbes		9.60 km		SECTOR 5	
				MEDIA		TIEMPO A INVERTIR	
				27.4 km/h		21 min	
DISTANCIA		DIRECCIÓN		INFORMACIÓN		DISTANC. REGRES.	
TOTAL	PARCIAL						
0,85	0,35					8,74	
1,96	1,11					7,63	
2,68	0,72					6,91	
7,78	5,10			 <p>Abandonar principal</p>		1,81	
7,90	0,12					1,69	

PROXIMA NOTA
PROCH NOTE
NEXT NOTE

1,54

DESDE		C.H. Parque Asistencia B		DISTANCIA		9.60 km		SECCIÓN 2			
HACIA		C.H. TC 3 Pedrizas-Ribesalbes		MEDIA		27.4 km/h		SECTOR 5			
				TIEMPO A INVERTIR		21 min					
DISTANCIA		DIRECCIÓN				INFORMACIÓN			DISTANC. REGRES.		
TOTAL	PARCIAL										
9,44	1,54								0,15		
						<p>C.H. Pedrizas-Ribes.</p> <p>(0,00)</p> <table border="1"> <tr> <td>40°00' 55.22"N</td> </tr> <tr> <td>0°12' 32.10"W</td> </tr> </table>			40°00' 55.22"N	0°12' 32.10"W	0,00
40°00' 55.22"N											
0°12' 32.10"W											

Fotos TC 3 Pedrizas-Ribesalbes

CH TC 1-3 Pedrizas-Ribesalbes



Salida TC 1-3 Pedrizas-Ribesalbes

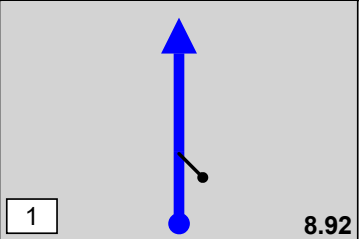

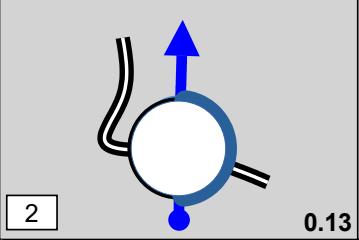

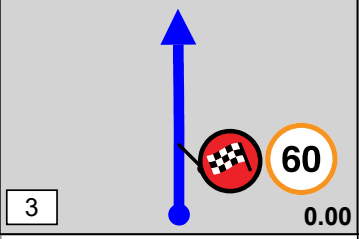

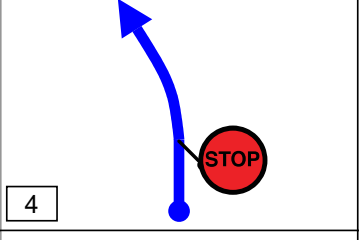

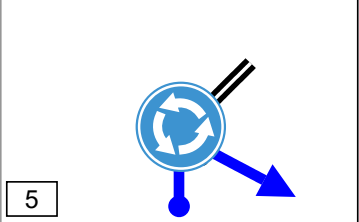



Meta TC 1-3 Pedrizas-Ribesalbes



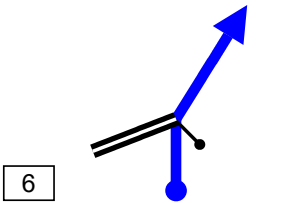
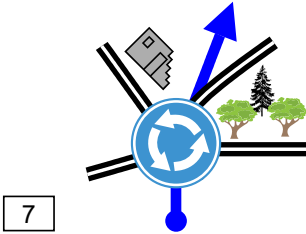
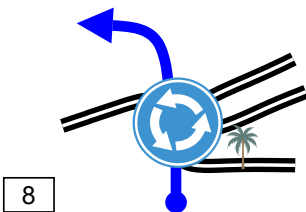
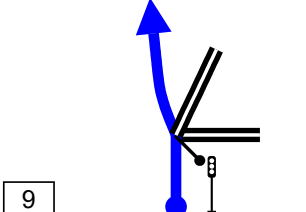
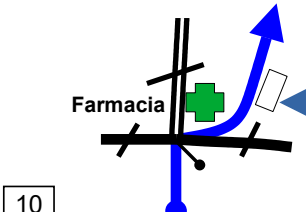

Stop TC 1-3 Pedrizas-Ribesalbes



DESDE		Sal. TC 3 Pedrizas-Ribesalbes		DISTANCIA		SECCIÓN 2	
HASTA		C.H. TC 4 Costur-Moró		29.13 km		SECTOR 6	
TRAMO CRONOMETRADO				3 MEDIA		TIEMPO A INVERTIR	
9.029 km				31.8 km/h		55 min	
DISTANCIA		DIRECCIÓN		INFORMACIÓN		DISTANC. REGRES.	
TOTAL	PARCIAL						
0,00	0,00	1		 <p>SALIDA TC 3 Pedrizas-Ribesalbes 9.029 km</p> <p>40°01' 03.30"N 0°12' 34.26"W</p>	29,13	3	
8,79	8,79	2		 <p>Tomar rotonda en sentido ANTI-HORARIO</p>	20,34		
9,029	0,13	3		 <p>META TC 3 9.029 km</p> <p>40°01' 09.42"N 0°15' 44.10"W</p>	20,10		
9,50	0,47	4		 <p>STOP Final de tramo</p> <p>40°01' 13.26"N 0°16' 01.62W</p>	19,63		
9,83	0,33	5			19,30		

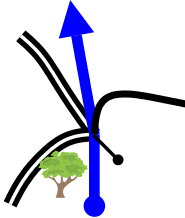
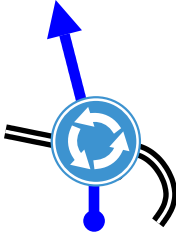


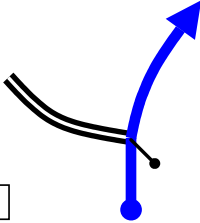


PROXIMA NOTA
PROCH NOTE
NEXT NOTE

6,48

DESDE		Sal. TC 3 Pedrizas-Ribesalbes		DISTANCIA		SECCIÓN 2	
HASTA		C.H. TC 4 Costur-Moró		29.13 km		SECTOR 6	
				MEDIA		TIEMPO A INVERTIR	
				31.8 km/h		55 min	
DISTANCIA		DIRECCIÓN		INFORMACIÓN			DISTANC. REGRES.
TOTAL	PARCIAL						
16,31	6,48			Seguir CV- 188			12,82
18,54	2,23			30 Seguir RECTO Población ALCORA Dejar almacen abandonado a la izquierda			10,59
19,00	0,46			Seguir CV-188 Ctra. Ribesalbes			10,13
19,20	0,20			C/. de la Constitució			9,93
19,42	0,22			Desvio obligatorio DERECHA  C/. Peiró			9,71

PROXIMA NOTA
PROCH NOTE
NEXT NOTE

0,22

DESDE		Sal. TC 3 Pedrizas-Ribesalbes		DISTANCIA		SECCIÓN 2	
HASTA		C.H. TC 4 Costur-Moró		29.13 km		SECTOR 6	
				MEDIA		TIEMPO A INVERTIR	
				31.8 km/h		55 min	
DISTANCIA		DIRECCIÓN		INFORMACIÓN		DISTANC. REGRES.	
TOTAL	PARCIAL						
19,64	0,22	 11		C/. País Valencià		9,49	
20,33	0,69	 12		Salida población ALCORA		8,80	
23,81	3,48	 13				5,32	
27,48	3,67	 14		Continuar por CV-165		1,65	
28,39	0,91	 15		 Desviarse a la derecha después cartel de entrada a COSTUR por Camí Vilafamés		0,74	

PROXIMA NOTA
PROCH NOTE
NEXT NOTE

0,18

DESDE		Sal. TC 3 Pedrizas- Ribesalbes		DISTANCIA		SECCIÓN 2			
HASTA		C.H. TC 4 Costur-Moró		29.13 km		SECTOR 6			
				MEDIA		TIEMPO A INVERTIR			
				31.8 km/h		55 min			
DISTANCIA		DIRECCIÓN		INFORMACIÓN			DISTANC. REGRES.		
TOTAL	PARCIAL								
28,56	0,17			<p>Seguir por la derecha</p>			0,57		
29,13	0,57			<p>C.H. Costur-Moró (0,00)</p> <table border="1"> <tr> <td>40°06' 55.14"N</td> </tr> <tr> <td>0°10' 06.48"W</td> </tr> </table>			40°06' 55.14"N	0°10' 06.48"W	0,00
40°06' 55.14"N									
0°10' 06.48"W									

Fotos TC 4 Costur-Moró

CH TC 2-4 Costur-Moró



Salida TC 2-4 Costur-Moró



Meta TC 2-4 Costur-Moró



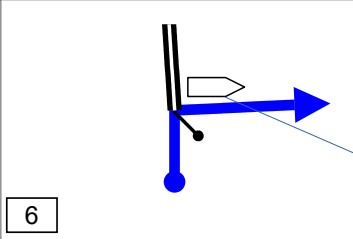
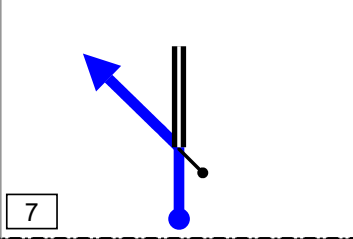
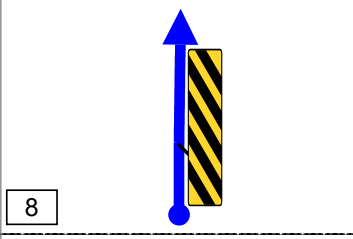
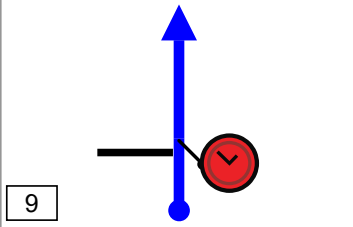

Stop TC 2-4 Costur-Moró

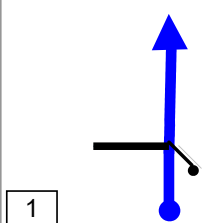

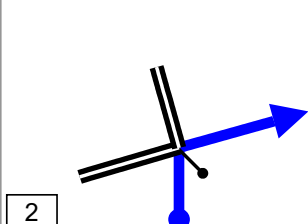
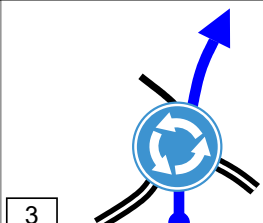
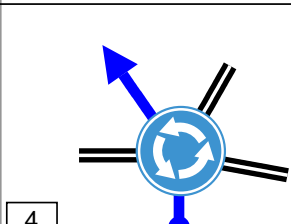
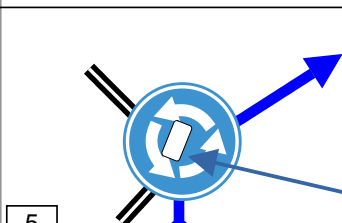


DESDE		Sal. TC 4 Costur-Moró		DISTANCIA		SECCIÓN 2	
HASTA		C.H. NEUTRALIZ. Sant Joan de Moró		18.76 km		SECTOR 7	
TRAMO CRONOMETRADO				4	MEDIA	TIEMPO A INVERTIR	
10.691 km					37.5 km/h	30 min	
DISTANCIA		DIRECCIÓN		INFORMACIÓN			DISTANC. REGRES.
TOTAL	PARCIAL						
0,00	0,00	1		10.54	<p>SALIDA TC 4 Costur-Moró 10.691 km</p> <p>40°06' 53.94"N 0°10' 0.42"W</p>	18,76	4
10,691	10,691	2		0.00	<p>META TC 4 10.691 km</p> <p>40°06' 18.66"N 0°04' 52.56"W</p>	8,07	
11,00	0,31	3			<p>STOP Final de tramo</p> <p>40°06' 15.42"N 0°04' 38.76"W</p>	8,02	
11,09	0,09	4			<p>CV-160 Dirección: SANT JOAN DE MORÓ</p>	7,93	
16,75	5,66	5			<p>30 por dentro Población !!!</p>	2,27	

PROXIMA NOTA
PROCH NOTE
NEXT NOTE

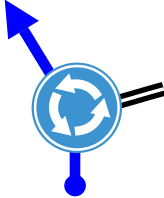



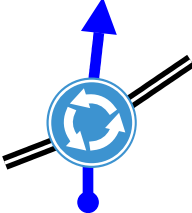

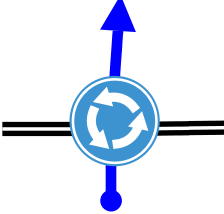

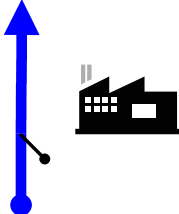

1,81

DESDE		Sal. TC 4 Costur-Moró		DISTANCIA		SECCIÓN 2	
HASTA		C.H. NEUTRALIZ. Sant Joan de Moró		18.76 km		SECTOR 7	
				MEDIA		TIEMPO A INVERTIR	
				37.5 km/h		30 min	
DISTANCIA		DIRECCIÓN		INFORMACIÓN		DISTANC. REGRES.	
TOTAL	PARCIAL						
18,31	1,81			30 !!! entrada SANT JOAN de M. MAS DE FLORS 2		0,46	
18,61	0,30			girar por Av. del País Valencià		0,16	
18,72	0,11			Zona espera NEUTRALIZACIÓN		0,04	
18,76	0,04			 C.H. NEUTRALIZACIÓN (0,00) 40°03' 44.76"N 0°08' 20.34"W		0,00	

DESDE C.H. sal. NEUTRALIZ. Sant Joan de M.		DISTANCIA		SECCIÓN 2		
HASTA C.H. Reagr. Asist. C Parque Alcora		8.88 km		SECTOR 8		
		MEDIA		TIEMPO AINVERTIR		
		38 km/h		14 min		
DISTANCIA		DIRECCIÓN		INFORMACIÓN		DISTANC. REGRES.
TOTAL	PARCIAL					
0,00	0,00			 <p>C.H. Salida NEUTRALIZACIÓN</p> <p>40°03' 41.10"N 0°08' 23.58"W</p>		8,88
0,43	0,43			<p>Girar DERECHA</p>		8,45
0,70	0,27			<p>L'ALCORA CASTELLÓ</p> <p>final SANT JOAN de M.</p> <p>40°03' 17.82"N 0°08' 30.60W</p>		8,18
1,55	0,86			<p>CASTELLÓ</p> <p>L'ALCORA</p> <p>Por CV-160</p>		7,33
2,35	0,80			<p>CV-16</p> <p>L'ALCORA CV-21 ONDA</p> <p>Rest. PANORAMA</p>		6,53

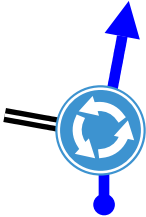



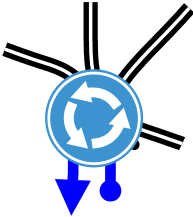
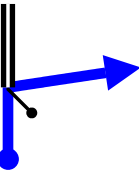



PROXIMA NOTA
PROCH NOTE
NEXT NOTE

1,46

DESDE C.H. sal. NEUTRALIZ. Sant Joan de M.		DISTANCIA		SECCIÓN 2		
HASTA C.H. Reagr. Asist. C Parque Alcora		8.88 km		SECTOR 8		
		MEDIA		TIEMPO A INVERTIR		
		38 km/h		14 min		
DISTANCIA		DIRECCIÓN		INFORMACIÓN		DISTANC. REGRES.
TOTAL	PARCIAL					
3,81	1,46	6			5,07	
4,39	0,58	7			4,49	
5,95	1,56	8			2,93	
6,37	0,42	9			2,51	
6,59	0,22	10			2,29	

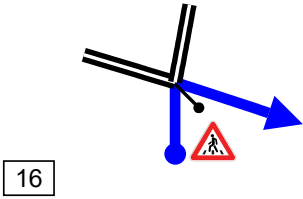
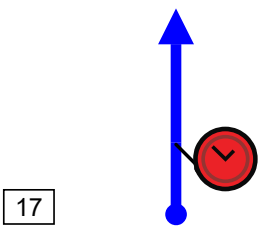
PROXIMA NOTA
PROCH NOTE
NEXT NOTE


0,26

DESDE C.H. sal. NEUTRALIZ. Sant Joan de M.		DISTANCIA		SECCIÓN 2		
HASTA C.H. Reagr. Asist. C Parque Alcora		8.88 km		SECTOR 8		
		MEDIA		TIEMPO A INVERTIR		
		38 km/h		14 min		
DISTANCIA		DIRECCIÓN		INFORMACIÓN		DISTANC. REGRES.
TOTAL	PARCIAL					
6,85	0,26	 11				2,03
7,97	1,12	 12				0,91
8,58	0,61	 13		<p>Girar 180°</p>		0,30
8,66	0,08	 14		 		0,22
8,73	0,07	 15		<p>ZONA ESPERA C.H. Entrada parque Asistencia C</p> <p>C/. de la Concordia</p>		0,15

PROXIMA NOTA
PROCH NOTE
NEXT NOTE

0,12

DESDE		C.H. sal. NEUTRALIZ. Sant Joan de M.		DISTANCIA		SECCIÓN 2			
HASTA		C.H. Reagr. Asist. C Parque Alcora		8.88 km		SECTOR 8			
				MEDIA		TIEMPO A INVERTIR			
				38 km/h		14 min			
DISTANCIA		DIRECCIÓN		INFORMACIÓN			DISTANC. REGRES.		
TOTAL	PARCIAL								
8,85	0,12			<p>GIRAR hacia Av. d'Onda</p>			0,03		
8,88	0,03			<p>C.H. entrada Reagr. Asist. C Parque ALCORA</p> <p>(0,00)</p> <table border="1"> <tr> <td>40°04' 10.26"N</td> </tr> <tr> <td>0°12' 28.08"W</td> </tr> </table>			40°04' 10.26"N	0°12' 28.08"W	0,00
40°04' 10.26"N									
0°12' 28.08"W									



3ª SECCIÓN

HORA COMIENZO: 14h 18m 10 JUN 2023
 HORA FINALIZACIÓN: 16h 55m 10 JUN 2023

TOTAL Km 3ª SECCIÓN: 93,670 km
 TOTAL Km. VELOCIDAD: 38,373 km
 PORCENTAJE: 40,96 %
 TRAMOS DE VELOCIDAD: 2

TRAMOS CRONOMETRADOS	Km	Hora Cierre	Paso 1º
TC-5 CEDRAMAN - LUDIENTE	16,714	14:17	15:17
TC-6 FELIPE BALAGUER	21,659	14:57	15:57

TC PLUS TC-6 Felipe Balaguer

DESDE		C.H. sal. Parque Asistencia C		DISTANCIA		SECCIÓN 3	
HASTA		C.H. TC 5 Cedraman-Ludiente		32.21 km		SECTOR 10	
				MEDIA		TIEMPO A INVERTIR	
				34.5 km/h		56 min	
DISTANCIA		DIRECCIÓN		INFORMACIÓN		DISTANC. REGRES.	
TOTAL	PARCIAL						
0,00	0,00	1			SALIDA C.H PARQUE ASISTENCIA C ALCORA	32,21	40°04' 16.08"N 0°12' 36.78"W
0,01	0,01	2		REFUELING 38,37 km Tramos 54,97 km enlaces TOTAL 93,67 km		32,20	
0,03	0,02	3		Dejar MONOLITO la izquierda por Av. Castellón		32,18	
0,21	0,18	4		Tomar ctra. Lluçena		32,00	
0,44	0,23	5				31,77	

PROXIMA NOTA
PROCH NOTE
NEXT NOTE

1,04

DESDE		C.H. sal. Parque Asistencia C		DISTANCIA		SECCIÓN 3	
HASTA		C.H. TC 5 Cedraman-Ludiente		32.21 km		SECTOR 10	
				MEDIA		TIEMPO A INVERTIR	
				34.5 km/h		56 min	
DISTANCIA		DIRECCIÓN		INFORMACIÓN		DISTANC. REGRES.	
TOTAL	PARCIAL						
1,48	1,04	6			30,73	CORTES de Arenoso	
4,38	2,90	7			27,83	Continuar en CV-190	
4,95	0,57	8			27,26		
7,75	2,80	9			24,46		
7,85	0,10	10			24,36	Atravesar población FIGUEROLES	

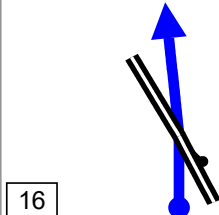
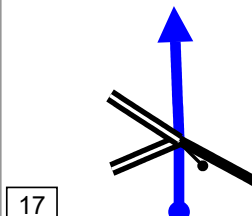
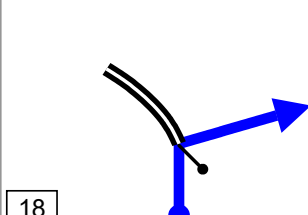

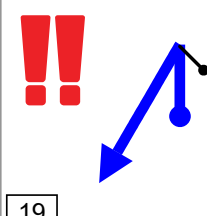
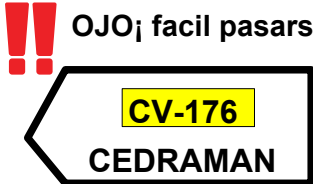
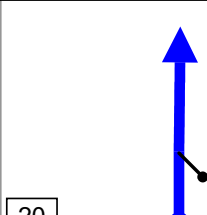

PROXIMA NOTA
PROCH NOTE
NEXT NOTE

2,19

DESDE		C.H. sal. Parque Asistencia C		DISTANCIA		SECCIÓN 3	
HASTA		C.H. TC 5 Cedraman-Ludiente		32.21 km		SECTOR 10	
				MEDIA		TIEMPO A INVERTIR	
				34.5 km/h		56 min	
DISTANCIA		DIRECCIÓN		INFORMACIÓN		DISTANC. REGRES.	
TOTAL	PARCIAL						
10,05	2,20	11		Seguir en CV-190	22,16		
11,97	1,92	12		Seguir en CV-190	20,24		
13,67	1,70	13		Atravesar población LLUCENA	18,54		
13,91	0,24	14		GASOLINERA 98 oct CV190	18,30		
14,02	0,11	15		Continuar PRINCIPAL CV-190	18,19		

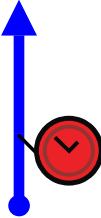

PROXIMA NOTA
PROCH NOTE
NEXT NOTE

1,17

DESDE		C.H. sal. Parque Asistencia C		DISTANCE		SECCIÓN 3	
HASTA		C.H. TC 5 Cedraman-Ludiente		32.21 km		SECTOR 10	
				MEDIA		TIEMPO A INVERTIR	
				34.5 km/h		56 min	
DISTANCIA		DIRECCIÓN		INFORMACIÓN		DISTANC. REGRES.	
TOTAL	PARCIAL						
15,18	1,16	 16		<p>Continuar PRINCIPAL</p> <p>CV-190</p>		17,03	
17,15	1,97	 17		<p>Continuar PRINCIPAL</p> <p>CV-190</p>		15,06	
26,66	9,51	 18				5,55	
30,65	3,99	 19				1,56	
31,48	0,83	 20		 <p>Atravesar población CEDRAMAN</p>		0,73	

PROXIMA NOTA
PROCH NOTE
NEXT NOTE

0,73

DESDE C.H. sal. Parque Asistencia C		DISTANCIA		SECCIÓN 3		
HASTA C.H. TC 5 Cedraman-Ludiente		32.21 km		SECTOR 10		
			MEDIA		TIMEMPO A INVERTIR	
			34.5 km/h		56 min	
DISTANCIA		DIRECCIÓN		INFORMACIÓNN		DISTANC. REGRES.
TOTAL	PARCIAL					
32,21	0,73			 C.H. Cedraman-Ludiente (0,00)		0,00
		<div style="border: 1px solid black; padding: 2px; display: inline-block;">21</div>		<div style="border: 1px solid black; padding: 2px; display: inline-block;">40°09' 21.30"N</div> <div style="border: 1px solid black; padding: 2px; display: inline-block;">0°23' 27.66"W</div>		

Fotos TC 5 Cedraman-Ludiente

CH salida TC 5-7 Cedraman-Ludiente



Salida TC 5-7 Cedraman- Ludiente

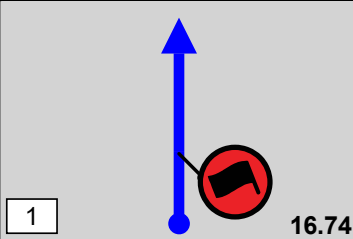

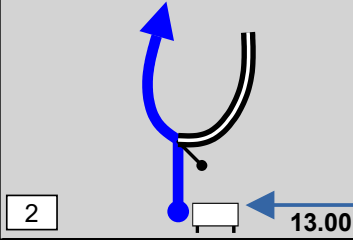

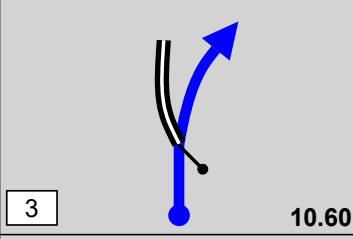
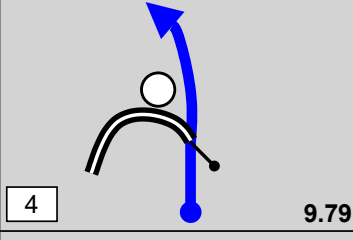


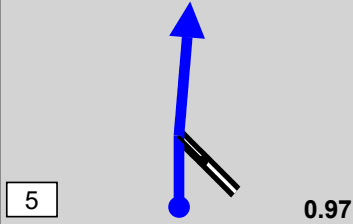


Meta TC 5-7 Cedraman-Ludiente



Stop TC 5-7 Cedraman-Ludiente



DESDE		Sal. TC 5 Cedraman-Ludiente		DISTANCIA		SECCIÓN 3	
HASTA		C.H. TC 6 Plus FELIPE BALAGUER		24.08 km		SECTOR 11	
TRAMO CRONOMETRADO				5	MEDIA	TIEMPO A INVERTIR	
16.714 km					39 km/h	37 min	
DISTANCIA		DIRECCIÓN		INFORMACIÓN		DISTANC. REGRES.	
TOTAL	PARCIAL						
0,00	0,00	1		16,74	 SALIDA TC 5 Cedraman-Ludiente 16.714 km 40°09' 18.36"N 0°23' 29.16"W	24,08	5
3,74	3,74	2		13,00	 CV-190 CASTILLO de V CASTELLÓ	20,34	
6,14	2,40	3		10,60	Continuar en principal CV-190	17,94	
6,95	0,81	4		9,79	  CV-194 LUDIENTE ONDA	17,13	
15,77	8,82	5		0,97	Continuar en principal CV-190	8,31	

PROXIMA NOTA
PROCH NOTE
NEXT NOTE

0,97

DESDE		Sal. TC 5 Cedraman-Ludiente		DISTANCIA		SECCIÓN 3	
HASTA		C.H. TC 6 Plus FELIPE BALAGUER		24.08 km		SECTOR 11	
TRAMO CRONOMETRADO				5	MEDIA	TIEMPO A INVERTIR	
16.74 km					39 km/h	37 min	
DISTANCIA		DIRECCIÓN		INFORMACIÓN			DISTANC. REGRES.
TOTAL	PARCIAL						
16,714	0,97	6			META TC 5 16.714 km 40°05' 25.20"N 0°22' 29.70"W	7,37	5
16,99	0,28	7			STOP STOP final tramo 40°05' 21.18N 0°22' 20.70"W	7,09	
17,04	0,05	8			30 Atravesar población LUDIENTE	7,04	
23,85	6,81	9			Girar a izquierda por el PUENTE CV-193 a LLUCENA	0,23	
24,08	0,23	10			C.H. tramo FELIPE BALAGUER (0,00) 40°03' 34.50"N 0°20' 48.18"W	0,00	

Fotos TC 6 PLUS Felipe Balaguer

CH TC 6-8 Felipe Balaguer



Salida TC 6-8 Felipe Balaguer





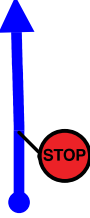








Meta TC 6-8 Felipe Balaguer





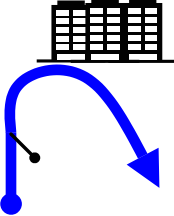
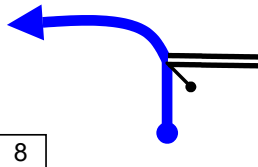


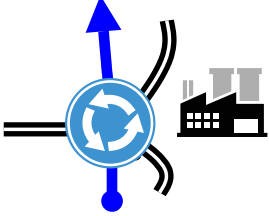

Stop TC 6-8 Felipe Balaguer



DESDE		Sal. TC 6 PLUS FELIPE BALAGUER		DISTANCIA		SECCIÓN 3	
HASTA		C.H. Reagr. Asistenc. D Parque Alcora		37.38 km		SECTOR 12	
TRAMO CRONOMETRADO PLUS				6 PLUS		TIEMPO A INVERTIR	
				21.659 km		58 min	
DISTANCIA		DIRECCIÓN		INFORMACIÓN		DISTANC. REGRES.	
TOTAL	PARCIAL						
0,00	0,00	1			SALIDA TC 6 PLUS Felipe Balaguer 21.659 km	37,38	6
			21.34		40°03' 31.08"N 0°20' 46.98"W		
21,659	21,659	2			META TC 6 PLUS 21.659 km	15,72	
			0.00		40°07' 39.00"N 0°17' 05.04"W		
21,82	0,16	3			STOP Final de tramo	15,56	
					40°07' 49.26N 0°17' 02.58"W		
22,15	0,33	4				15,23	
22,23	0,08	5			Atravesar población LLUCENA continuando CV-190	15,15	

PROXIMA NOTA
PROCH NOTE
NEXT NOTE

1,14

DESDE		Sal. TC 6 PLUS FELIPE BALAGUER		DISTANCIA		SECCIÓN 3	
HASTA		C.H. Reagr. Asistenc. D Parque Alcora		37.38 km		SECTOR 12	
				MEDIA		TIEMPO A INVERTIR	
				38.7 km/h		58 min	
DISTANCIA		DIRECCIÓN		INFORMACIÓN			DISTANC. REGRES.
TOTAL	PARCIAL						
23,37	1,14	 6		 Gasolina 98 oct.			14,01
23,59	0,22	 7		Salida pobl. LLUCENA			13,79
25,33	1,74	 8		Continuar PRINCIPAL			12,05
28,95	3,62	 9		 Atravesar población FIGUEROLES			8,43
29,53	0,58	 10		 final pobl. Figueroles			7,85


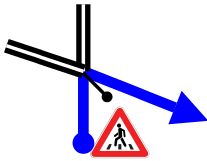


PROXIMA NOTA
PROCH NOTE
NEXT NOTE


2,81

DESDE Sal. TC 6 PLUS FELIPE BALAGUER		DISTANCIA		SECCIÓN 3	
HASTA C.H. Reagr. Asistenc. D Parque Alcora		37.38 km		SECTOR 12	
		MEDIA		TIEMPO A INVERTIR	
		38.7 km/h		58 min	
DISTANCIA		DIRECCIÓN		INFORMACIÓN	
TOTAL	PARCIAL			DISTANC. REGRES.	
32,35	2,81	11		CV-190 L'ALCORA CASTELLO	5,03
35,82	3,47	12		CV-190 CASTELLÓ	1,56
36,87	1,05	13		ONDA Ecoparc	0,51
37,09	0,22	14		CV-190 CASTELLÓ	0,29
37,16	0,07	15		Ecoparc CIUTAT SPORTIVA	0,22

PROXIMA NOTA
PROCH NOTE
NEXT NOTE

0,17

DESDE Sal. TC 6 PLUS FELIPE BALAGUER		DISTANCIA		SECCIÓN 3	
HASTA C.H. Reagr. Asistenc. D Parque Alcora		37.38 km		SECTOR 12	
		MEDIA		TIEMPO A INVERTIR	
		38.7 km/h		58 min	
DISTANCIA		DIRECCIÓN		INFORMACIÓN	
TOTAL	PARCIAL			DISTANC. REGRES.	
37,33	0,17	16		ZONA ESPERA C.H. Entrada parque asistencia D C/. de la Concordia	0,05
37,36	0,03	17		GIRAR hacia Av. d'Onda	0,02
37,38	0,02	18		 C.H. Entrada Reagr. Asist. D Parque Alcora (0,00) 40°04' 10.26"N 0°12' 28.08"W	0,00




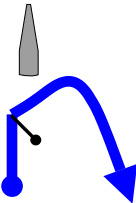
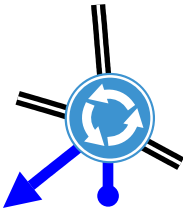
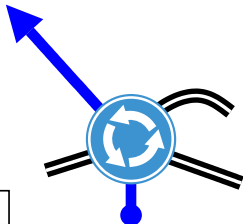
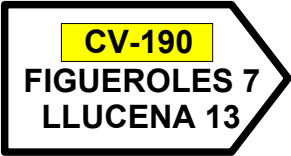


4ª SECCIÓN

HORA COMIENZO: 17h 20m 10 JUN 2023
 HORA FINALIZACIÓN: 19h 59m 10 JUN 2023

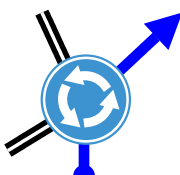
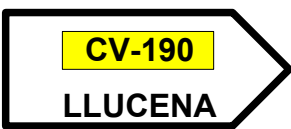

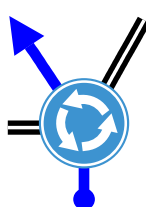
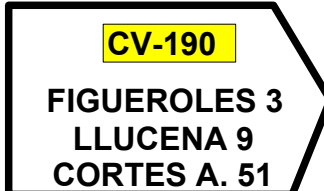
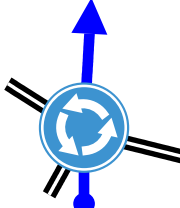
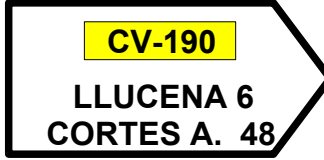


TOTAL Km 4ª SECCIÓN: 94,140 km
 TOTAL Km. VELOCIDAD: 38,373 km
 PORCENTAJE: 40,76 %
 TRAMOS DE VELOCIDAD: 2

TRAMOS CRONOMETRADOS	Km	Hora Cierre	Paso 1º
TC-7 CEDRAMAN - LUDIENDE	16,714	17:19	18:19
TC-8 FELIPE BALAGUER	21,659	17:59	18:59

DESDE		C.H. sal. Parque Asistencia D		DISTANCIA		SECCIÓN 4	
HASTA		C.H. TC 7 Cedraman-Ludiente		32.21 km		SECTOR 14	
				MEDIA		TIEMPO A INVERTIR	
				34.5 km/h		56 min	
DISTANCIA		DIRECCIÓN		INFORMACIÓN		DISTANC. REGRES.	
TOTAL	PARCIAL						
0,00	0,00	1			SALIDA C.H. PARQUE ASISTENCIA D ALCORA		32,21
					<small>40°04' 16.08"N 0°12' 36.78"W</small>		
0,01	0,01	2		REFUELING 38,37 km tramos 55,77 km enlaces		32,20	
				TOTAL 94,14 km			
0,03	0,02	3		Dejar MONOLITO la izquierda por Av. Castellón		32,18	
0,21	0,18	4		Tomar ctra. LLucena		32,00	
0,44	0,23	5				31,77	


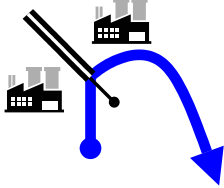




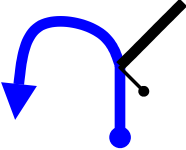
PROXIMA NOTA
PROCH NOTE
NEXT NOTE

1,04

DESDE		C.H. sal. Parque Asistencia D		DISTANCIA		SECCIÓN 4	
HASTA		C.H. TC 7 Cedraman-Ludiente		32.21 km		SECTOR 14	
				MEDIA		TIEMPO A INVERTIR	
				34.5 km/h		56 min	
DISTANCIA		DIRECCIÓN		INFORMACIÓN		DISTANC. REGRES.	
TOTAL	PARCIAL						
1,48	1,04	6			30,73	CORTES de Arenoso	
4,38	2,90	7		Continuar en CV-190		27,83	
4,95	0,57	8			27,26		
7,75	2,80	9			24,46		
7,85	0,10	10			24,36	Atravesar población FIGUEROLES	

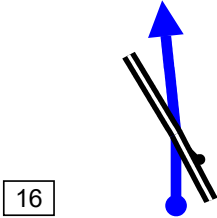
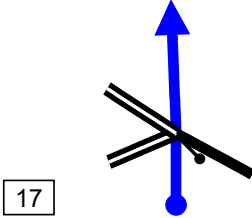
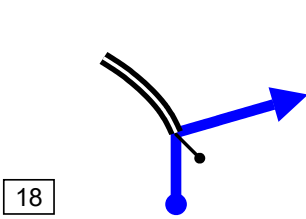

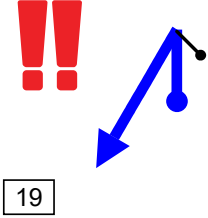
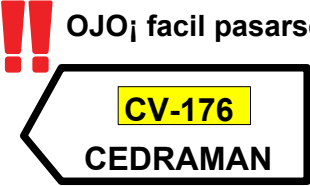
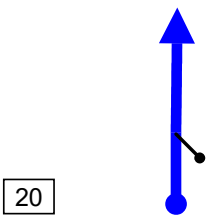

PROXIMA NOTA
PROCH NOTE
NEXT NOTE

2,19

DESDE		CH sal. Parque Asistencia D		DISTANCIA		SECCIÓN 4	
HASTA		C.H. TC 7 Cedraman-Ludiente		32.21 km		SECTOR 14	
				MEDIA		TIEMPO A INVERTIR	
				34.5 km/h		56 min	
DISTANCIA		DIRECCIÓN		INFORMACIÓN		DISTANC. REGRES.	
TOTAL	PARCIAL						
10,05	2,20	 11		Seguir en CV-190		22,16	
11,97	1,92	 12		Seguir en CV-190		20,24	
13,67	1,70	 13		 Atravesar población LLUCENA		18,54	
13,91	0,24	 14		 GASOLINERA 98 oct CV190		18,30	
14,02	0,11	 15		Continuar PRINCIPAL CV-190		18,19	

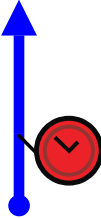

PROXIMA NOTA
PROCH NOTE
NEXT NOTE

1,17

DESDE		C.H. sal. Parque Asistencia D		DISTANCIA		SECCIÓN 4	
HASTA		C.H. TC 7 Cedraman-Ludiente		32.21 km		SECTOR 14	
				MEDIA		TIEMPO A INVERTIR	
				34.5 km/h		56 min	
DISTANCIA		DIRECCIÓN		INFORMACIÓN		DISTANC. REGRES.	
TOTAL	PARCIAL						
15,18	1,16			<p>Continuar PRINCIPAL</p> <p>CV-190</p>		17,03	
17,15	1,97			<p>Continuar PRINCIPAL</p> <p>CV-190</p>		15,06	
26,66	9,51					5,55	
30,65	3,99					1,56	
31,48	0,83			 <p>Atravesar población CEDRAMAN</p>		0,73	

PROXIMA NOTA
PROCH NOTE
NEXT NOTE

0,73

DESDE C.H. sal. Parque Asistencia D		DISTANCIA		32.21 km		SECCIÓN 4	
HASTA C.H. TC 7 Cedraman-Ludiente		MEDIA		34.5 km/h		SECTOR 14	
						TIMEMPO A INVERTIR	
						56 min	
DISTANCIA		DIRECCIÓN		INFORMACIÓNN		DISTANC. REGRES.	
TOTAL	PARCIAL						
32,21	0,73			 C.H. Cedraman-Ludiente (0,00)		0,00	
		<div style="border: 1px solid black; padding: 2px; display: inline-block;">21</div>		<div style="border: 1px solid black; padding: 2px; display: inline-block;">40°09' 21.30"N</div> <div style="border: 1px solid black; padding: 2px; display: inline-block;">0°23' 27.66"W</div>			

Fotos TC 7 Cedraman-Ludiente

CH salida TC 5-7 Cedraman-Ludiente



Salida TC 5-7 Cedraman- Ludiente



Meta TC 5-7 Cedraman-Ludiente



Stop TC 5-7 Cedraman-Ludiente

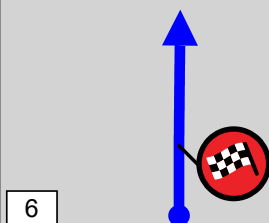

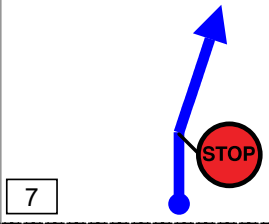

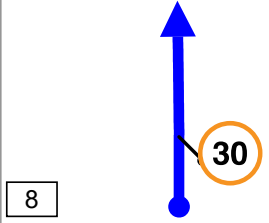

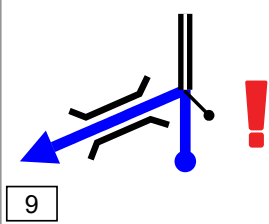

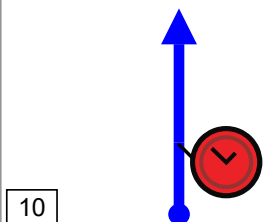



DESDE	Sal. TC 7 Cedraman-Ludiente		DISTANCIA	24.08 km		SECCIÓN 4
HASTA	C.H. TC 8 FELIPE BALAGUER					SECTOR 15
TRAMO CRONOMETRADO			7	MEDIA	TIEMPO A INVERTIR	
16.714 km				39 km/h	37 min	

DISTANCIA		DIRECCIÓN	INFORMACIÓN	DISTANC. REGRES.
TOTAL	PARCIAL			
0,00	0,00		<p>SALIDA TC 7 Cedraman-Ludiente 16.714 km</p> <p>40°09' 18.36"N 0°23' 29.16"W</p>	24,08
3,74	3,74			20,34
6,14	2,40		<p>Continuar en principal CV-190</p>	17,94
6,95	0,81			17,13
15,77	8,82		<p>Continuar en principal CV-190</p>	8,31

PROXIMA NOTA
PROCH NOTE
NEXT NOTE

0,97

DESDE		Sal. TC 7 Cedraman-Ludiente		DISTANCIA		SECCIÓN 4	
HASTA		C.H. TC 8 FELIPE BALAGUER		24.08 km		SECTOR 15	
TRAMO CRONOMETRADO				7		TIEMPO A INVERTIR	
16.74 km				MEDIA		37 min	
DISTANCIA		DIRECCIÓN		INFORMACIÓN			DISTANC. REGRES.
TOTAL	PARCIAL						
16,714	0,97	6		 <p>META TC 7</p> <p>16.714 km</p> <p>40°05' 25.20"N 0°22' 29.70"W</p>	7,37	7	
16,99	0,28	7		 <p>STOP</p> <p>STOP final tramo</p> <p>40°05' 21.18"N 0°22' 20.70"W</p>	7,09		
17,04	0,05	8		 <p>Atravesar población LUDIENTE</p>	7,04		
23,85	6,81	9		 <p>Girar a izquierda por el PUENTE CV-193 a LLUCENA</p>	0,23		
24,08	0,23	10		 <p>C.H. tramo FELIPE BALAGUER</p> <p>(0,00)</p> <p>40°03' 34.50"N 0°20' 48.18"W</p>	0,00		

Fotos TC 8 Felipe Balaguer

CH TC 6-8 Felipe Balaguer



Salida TC 6-8 Felipe Balaguer





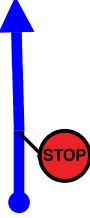







Meta TC 6-8 Felipe Balaguer





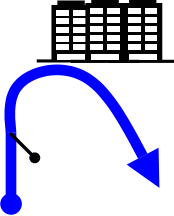
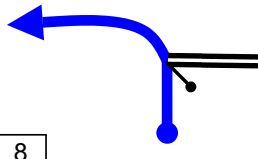


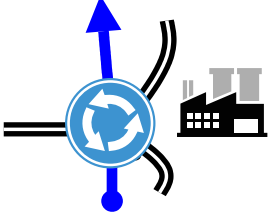

Stop TC 6-8 Felipe Balaguer



DESDE		Sal. TC 8 FELIPE BALAGUER		DISTANCIA		SECCIÓN 4	
HASTA		C.H. FINAL Plaza Ayuntamiento Alcora		37.85 km		SECTOR 16	
TRAMO CRONOMETRADO				8		TIEMPO A INVERTIR	
				21.659 km		60 min	
DISTANCIA		DIRECCIÓN		INFORMACIÓN		DISTANC. REGRES.	
TOTAL	PARCIAL						
0,00	0,00	1			SALIDA TC 8 Felipe Balaguer 21.659 km	37,85	8
			21.34		40°03' 31.08"N 0°20' 46.98"W		
21,659	21,659	2			META TC 8 21.659 km	16,19	
			0.00		40°07' 39.002N 0°17' 05.04"W		
21,82	0,16	3			STOP Final de tramo	16,03	
					40°07' 49.26N 0°17' 02.58"W		
22,15	0,33	4			CV-190 L'ALCORA 14 CASTELLO 33	15,70	
22,23	0,08	5			Atravesar población LLUCENA continuando CV-190	15,62	

PROXIMA NOTA
PROCH NOTE
NEXT NOTE

1,14

DESDE Sal. TC 8 FELIPE BALAGUER		DISTANCIA		SECCIÓN 4		
HASTA C.H. FINAL Plaza Ayuntamiento Alcora		37.85 km		SECTOR 16		
		MEDIA		TIEMPO A INVERTIR		
		37.9 km/h		60 min		
DISTANCIA		DIRECCIÓN		INFORMACIÓN		DISTANC. REGRES.
TOTAL	PARCIAL					
23,37	1,14	 6		 Gasolina 98 oct.		14,48
23,59	0,22	 7		Salida pobl. LLUCENA		14,26
25,33	1,74	 8		Continuar PRINCIPAL		12,52
28,95	3,62	 9		 Atravesar población FIGUEROLES		8,90
29,53	0,58	 10		 final pobl. Figueroles		8,32


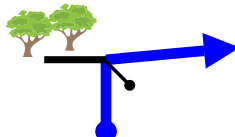
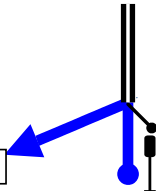

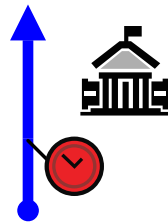

PROXIMA NOTA
PROCH NOTE
NEXT NOTE

2,81

DESDE Sal. TC 8 FELIPE BALAGUER		DISTANCIA		SECCIÓN 4		
HASTA C.H. FINAL Plaza Ayuntamiento Alcora		37.85 km		SECTOR 16		
		MEDIA		TIEMPO A INVERTIR		
		37.9 km/h		60 min		
DISTANCIA		DIRECCIÓN		INFORMACIÓN		DISTANC. REGRES.
TOTAL	PARCIAL					
32,35	2,81	11			5,51	
35,82	3,47	12			2,04	
36,53	0,71	13		Seguir RECTO	1,33	
37,17	0,64	14		continua por C/. Music Pere Moliner	0,69	
37,32	0,15	15		IZQUIERDA tomar Av. Corts Valencianes	0,54	

PROXIMA NOTA
PROCH NOTE
NEXT NOTE

0,16

DESDE		Sal. TC 8 FELIPE BALAGUER		DISTANCIA		SECCIÓN 4	
HASTA		C.H. FINAL Plaza Ayuntamiento Alcora		37.85 km		SECTOR 16	
				MEDIA		TIEMPO A INVERTIR	
				37.9 km/h		60 min	
DISTANCIA		DIRECCIÓN		INFORMACIÓN		DISTANC. REGRES.	
TOTAL	PARCIAL						
37,48	0,16	 16		IZQUIERDA por C/. Reverendo Francisco Paus		0,38	
37,55	0,07	 17		DERECHA por C/. La Fábrica		0,31	
37,62	0,07	 18		 Girar IZQUIERDA en Plaza Convento continuar por C/. Sant Francesc		0,24	
37,85	0,24	 19		 FINAL RALLY Ajuntament ALCORA (0,00) 40°04' 27.90"N 0°12' 48.12"W		0,00	

